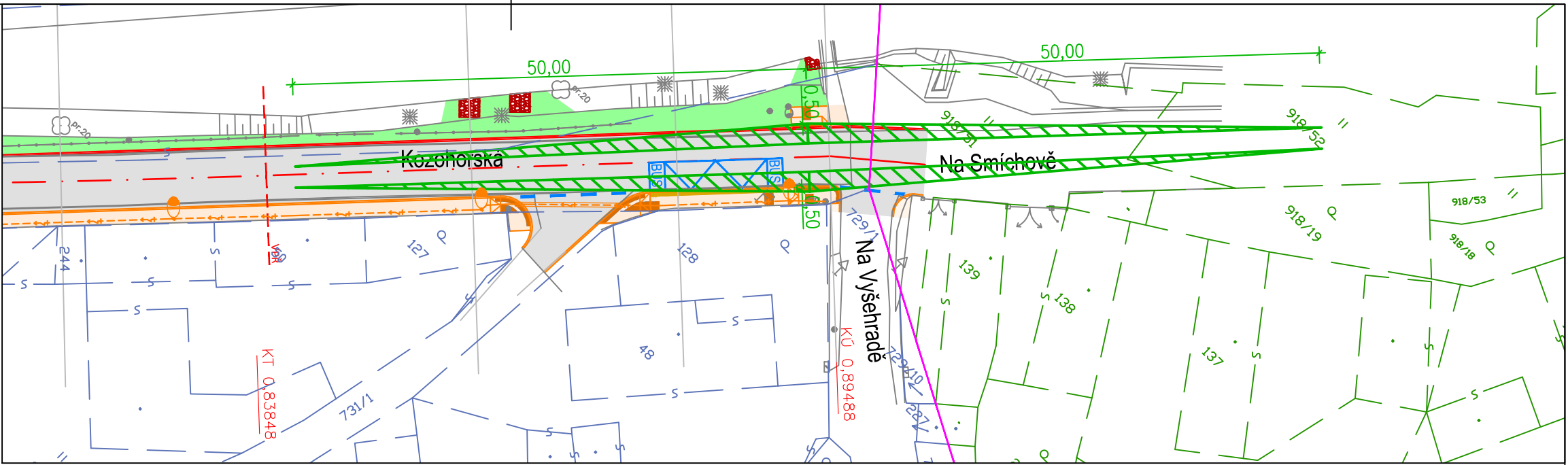
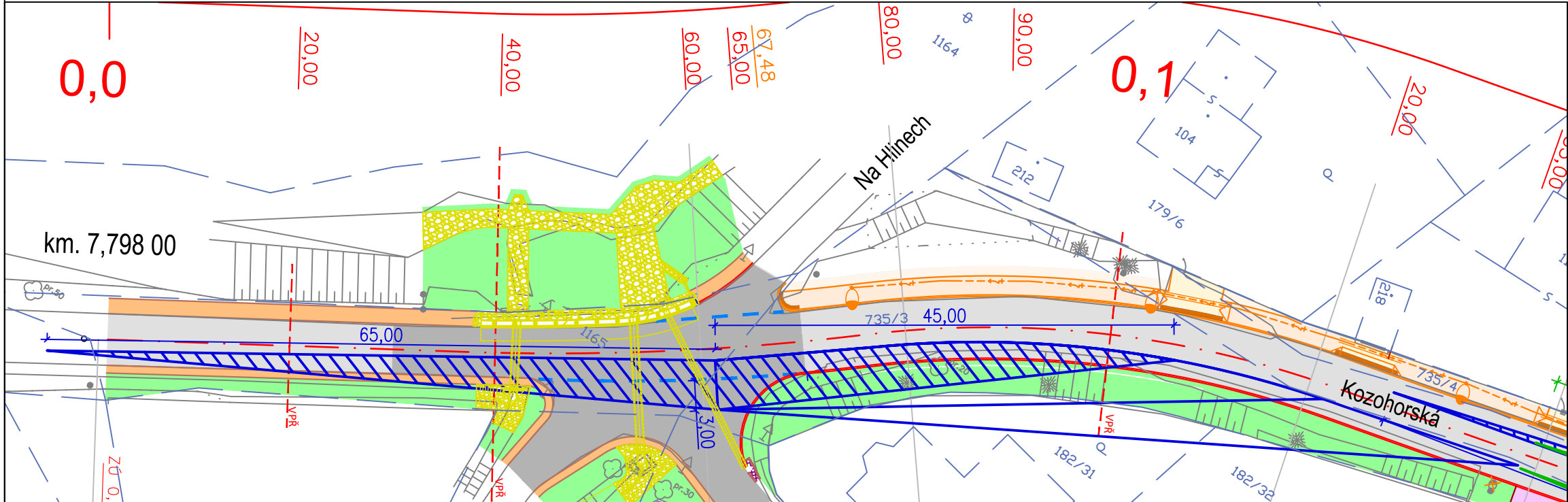


SITUACE ROZHLEDOVÝCH POMĚRŮ DLE ČSN 73 6110
Vn=50km/h



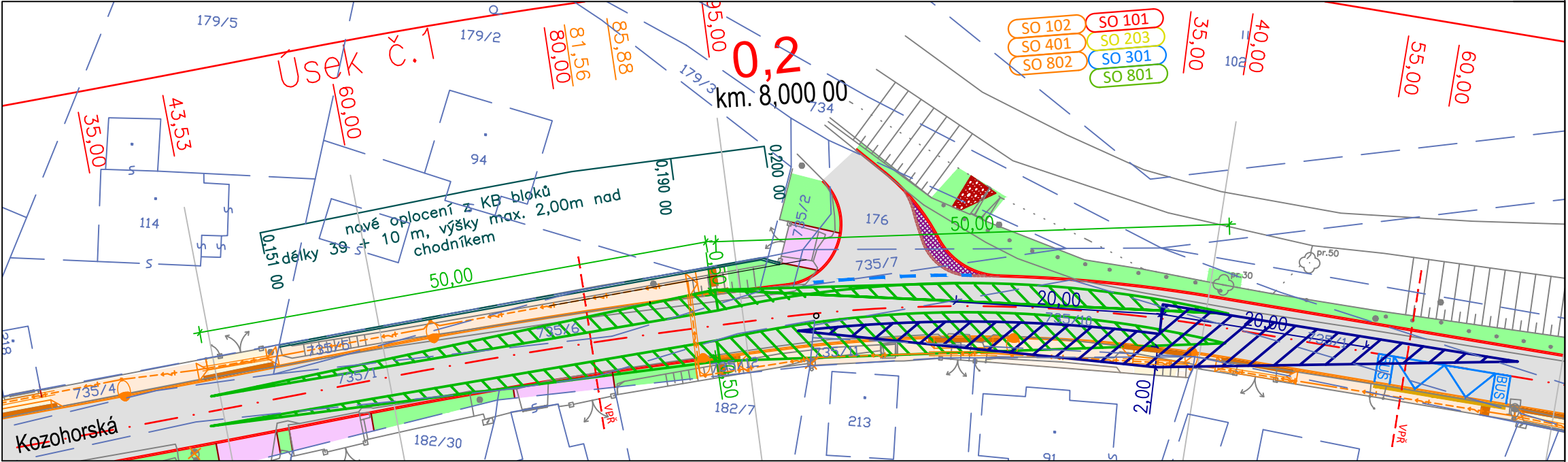
SITUACE ROZHLEDOVÝCH POMĚRŮ DLE ČSN 73 6102
uspořádání A, skupina vozidel 2



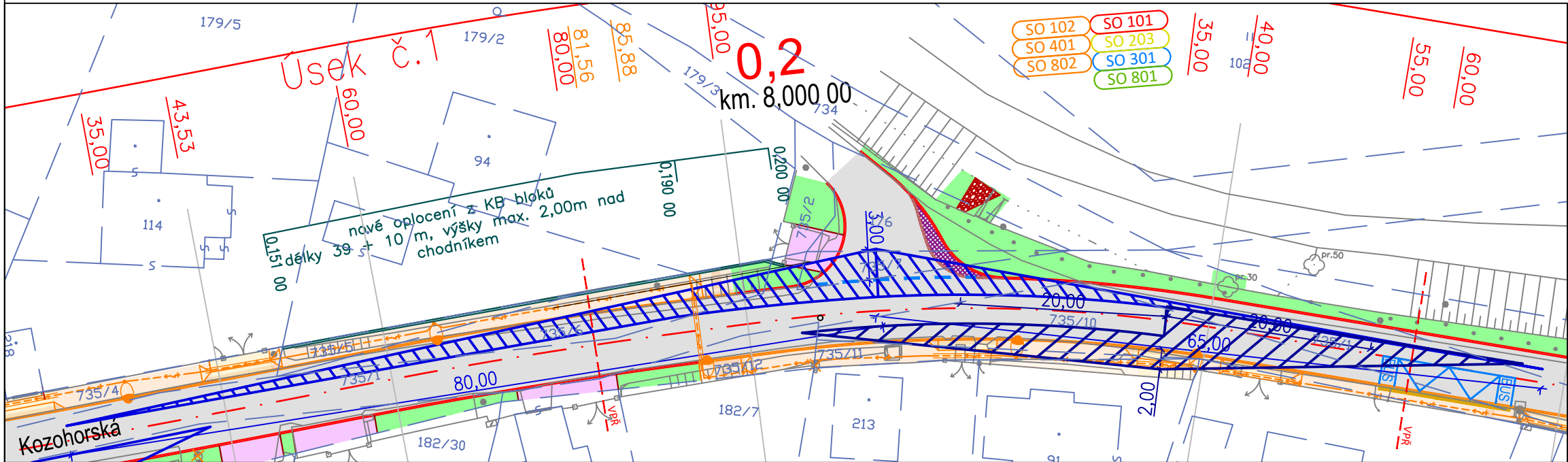
SITUACE ROZHLEDOVÝCH POMĚRŮ DLE ČSN 73 6110
Vn=50km/h

SITUACE ROZHLEDOVÝCH POMĚRŮ DLE ČSN 73 6110
vjezd: Vn=50km/h

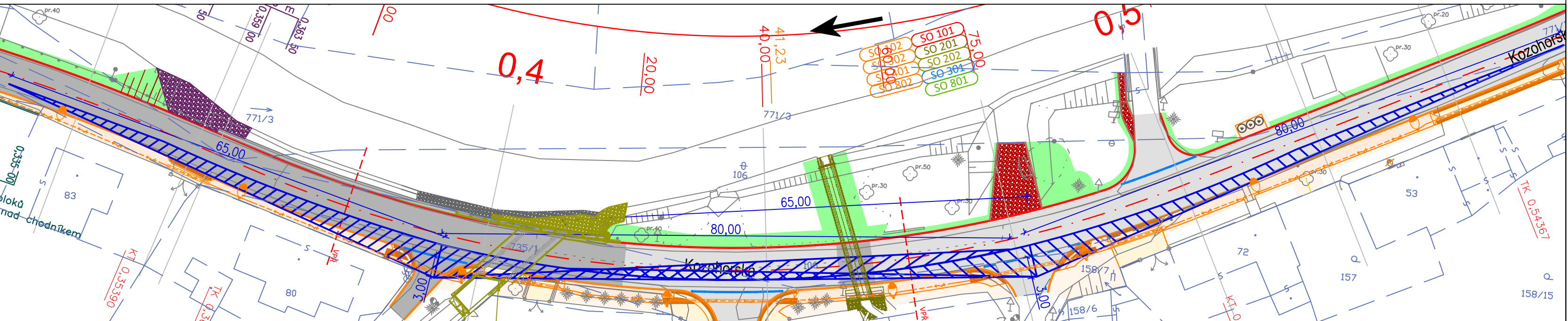
SITUACE ROZHLEDOVÝCH POMĚRŮ DLE ČSN 73 6102
uspořádání A, skupina vozidel 2
směr do centra Vn=50km/h
směr z centra Vn=30km/h



SITUACE ROZHLEDOVÝCH POMĚRŮ DLE ČSN 73 6102
uspořádání A, skupina vozidel 2, Vn=50km/h



SITUACE ROZHLEDOVÝCH POMĚRŮ DLE ČSN 73 6102
uspořádání A, skupina vozidel 2
Vn=50km/h
vjezd: Vn=30km/h



STAVEBNÍ OBJEKTY PODLEHAJÍCÍ STUPNI DUR+DSP

SO 101 - KOMUNIKACE - KSUS
SO 201 - OPRAVA PROPUSTKU
SO 202 - OPRAVA MOSTNÍ KONSTRUKCE 10222-1
SO 203 - NOVÁ OPĚRNÁ ZEĎ VČ. OPRAVY PROPUSTKŮ
SO 301 - OBJEKTY ODVODNĚNÍ
SO 801 - VEGETAČNÍ ÚPRAVY - KSUS

STAVEBNÍ OBJEKTY V KOORDINACI
SO 102 - CHODNÍK - NOVÝ KNÍN
SO 302 - PŘESUN HYDRANTU
SO 401 - ÚPRAVY VEŘEJNÉHO OSVĚTLENÍ
SO 802 - VEGETAČNÍ ÚPRAVY - NOVÝ KNÍN

LEGENDA

SOUČASNÝ STAV

HRANICE KATASTRÁLNÍHO ÚZEMÍ
KATASTRÁLNÍ HRANICE - k.ú. Nový Knín
KATASTRÁLNÍ HRANICE - k.ú. Starý Knín
ČÍSLO POZEMKU
POLOHOPIIS - ZAMĚŘENÍ
OPĚRNÁ ZEĎ / ZÁBRADLÍ

SO 301

OBJEKTY ODVODNĚNÍ

NÁVRH

ULIČNÍ VPUST
HORSKÁ VPUST
REVIZNÍ ŠACHTA DN1000, BETON
REVIZNÍ ŠACHTA DN600, PLAST
PŘÍPOJKA

STÁVAJÍCÍ - RUŠENÉ
RUŠENÁ STÁVAJÍCÍ PŘÍPOJKA VPUSTI
RUŠENÁ STÁVAJÍCÍ VPUST

SO 202

OPRAVA MOSTNÍ KONSTRUKCE 10222-1

SKRYTÁ KONSTRUKCE
VIDITELNÁ KONSTRUKCE
LOMOVÝ KÁMEN

SO 203

NOVÁ OPĚRNÁ ZEĎ VČ. OPRAVY PROPUSTKŮ

SKRYTÁ KONSTRUKCE
VIDITELNÁ KONSTRUKCE
LOMOVÝ KÁMEN

SO 101

KOMUNIKACE - KSUS

OSA KOMUNIKACE
HRANA KOMUNIKACE
HRANA NEZPEVNĚNÉ KRAJNICE
OBRUBA - KAMENNÝ KRAJNÍK KS3
OBRUBA - ŽULOVÁ KOSTKA 12/12
PALISÁDY tl. 0,20 m
OBRUBA ABO 10-20
PODÉLNÁ DRENÁŽ
SVODIDLO NOVÉ - LEVÉ
MOSTNÍ ZÁBRADLÍ
OBVOD STAVBY

KONSTRUKCE VOZOVKY (ŠTĚT)
KONSTRUKCE VOZOVKY (NOVÁ KCE)
NEZPEVNĚNÁ KRAJNICE
ZELEN
KAMENNÁ DLAŽBA VELKÁ 12/12
LOM. KÁMEN/KAMENNÁ ROVNANINA
VJEZD (betonová dlažba tl. 80 mm)
BETONOVÝ ŽLAB

Bpv

JTSK

DIPRO, spol. s r.o.

Dopravní a inženýrské projekty,
projektová, inženýrská a konzultační kancelář
Modřanská 11 / 1387, 143 00 Praha 12
IČO 48592722

Objednatel PD:

KSÚS Středočeského kraje
Zborovská 81/11
150 21 Praha 5 - Smíchov

Wypracoval:

Ing. Hudec
Ing. Málek
Ing. Polák Ph.D.

Kontrola:

Ing. Zizavý
Zak. číslo:
23-027-08

Místo stavby:

III/10222, ul. Kozohorská, k.ú. Starý Knín

Odp. projektant / HIP

Datum vyprac.:

06/2025

Akce:

III/10222 ul. Kozohorská, Nový Knín - KOMUNIKACE

Stupeň:

PDPS

Měřítko:

1: 500

Číslo výkresu:

D.1.2.6

Výkres:

SO 101 KOMUNIKACE - KSUS
SITUACE ROZHLEDOVÝCH POMĚRŮ